





- LEGENDA:**
-  - Projektowany profil
 -  - Istniejący poziom terenu
 - L - Długość łuku
 - R - Promień łuku
 - T - Strzałka łuku
 - D - Styczna łuku

	- Zjazd po lewej stronie
	- Zjazd po prawej stronie

UWAGA!
Rzędne wysokościowe punktów podano
w układzie odniesienia "PL-EVRF2007-NH"

ul. Spokojna 14 55-093 Kąkła		Drogi	
nazwa:			
Rozbudowa drogi gminnej, ul. Bławatnej, w zakresie budowy ścieżki pieszo-rowerowej wraz z budową infrastruktury technicznej i przebudową kolizyjnych sieci, w m. Mirków, gm. Długoleka			
adres:			
Wójt Gminy Długoleka, ul. Robotnicza 12, 55-095 Długoleka			
branża drogowa			
projektant:		m nr uprawnień: 264/DOS/13	pobito:
mgr inż. Adam Pawlucik		w specjalności bez ograniczeń	
wykonawca/dyktator:		m nr uprawnień: DOS/0392/PBD/19	pobito:
mgr inż. Rafał Rybak		w specjalności wykonawstwa drogowej	
asystent:		m nr uprawnień:	pobito:
inż. Adrian Rak			
asystent:		m nr uprawnień:	pobito:
mgr inż. Aneta Kudyla			
studium:			